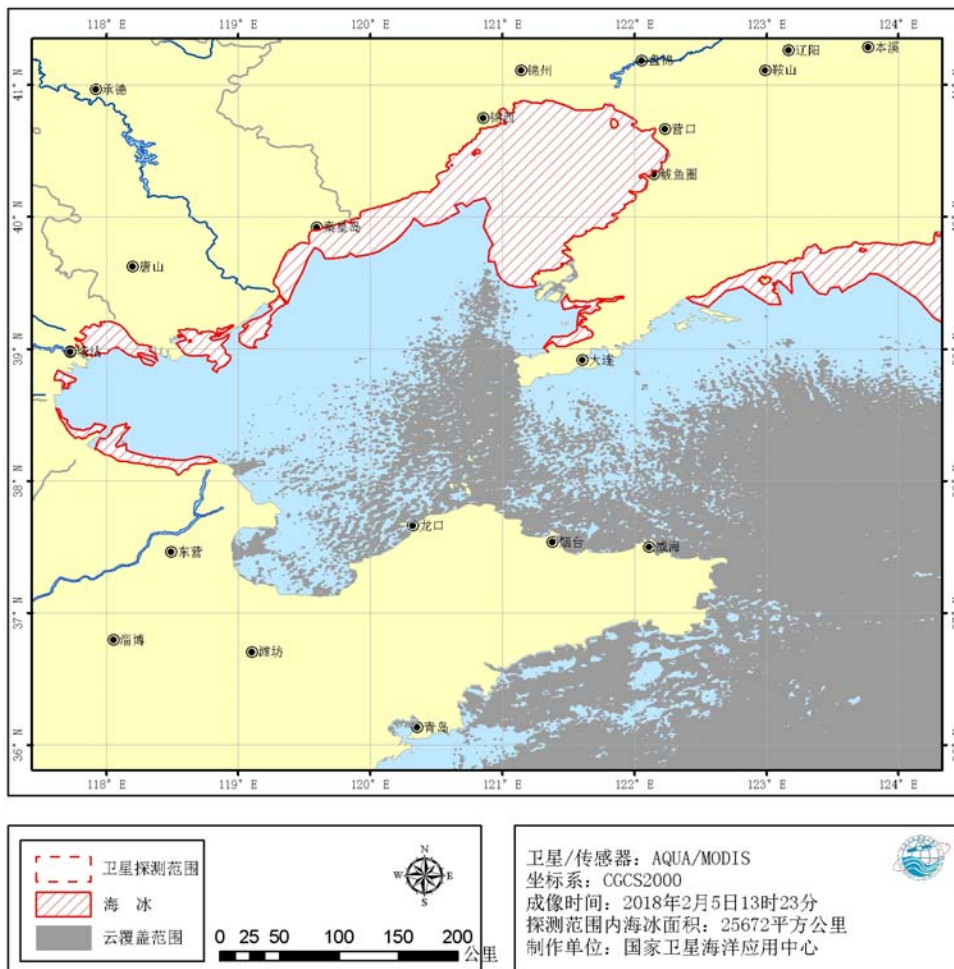


国家卫星海洋应用中心海冰遥感监测通报

海冰遥感监测通报 (卫星中心, 第 64 号)						
发布时间	2018 年 2 月 5 日					
卫星/传感器						
监测信息	监测范围	渤海和黄海 东经:117.0° -124.5° 北纬:35.5° -41.5°				
	分布面积	4 日: 27301 平方公里 5 日: 25672 平方公里				
国家卫星海洋应用中心于 2018 年 02 月 05 日, 利用数据对渤海及黄海海域进行了海冰遥感监测。现将监测结果通报如下:						
范围	浮冰范围	一般冰厚	最大冰厚	分布面积	面积百分比	与前一日比较
辽东湾	69 海里	10-20cm	30cm	17065 平方公里	55.77%	面积增加
渤海湾	8 海里	5cm	10cm	2998 平方公里	20.26%	面积减少
莱州湾						今日云覆盖
黄海北部	14 海里	5-15cm	20cm	5609 平方公里		面积增加
胶州湾						
根据卫星监测结果, 辽东湾海域海冰面积为 17065 平方公里; 渤海湾海域可见海冰面积为 2998 平方公里; 莱州湾海域今日被云覆盖; 黄海北部海域海冰面积为 5609 平方公里。						
附图 1-4 为 2 月 5 日卫星遥感海冰监测专题图。						
遥感图像和监测通报可从卫星中心网站获取: http://www.nsoas.gov.cn						
国家卫星海洋应用中心 二〇一八年二月五日						

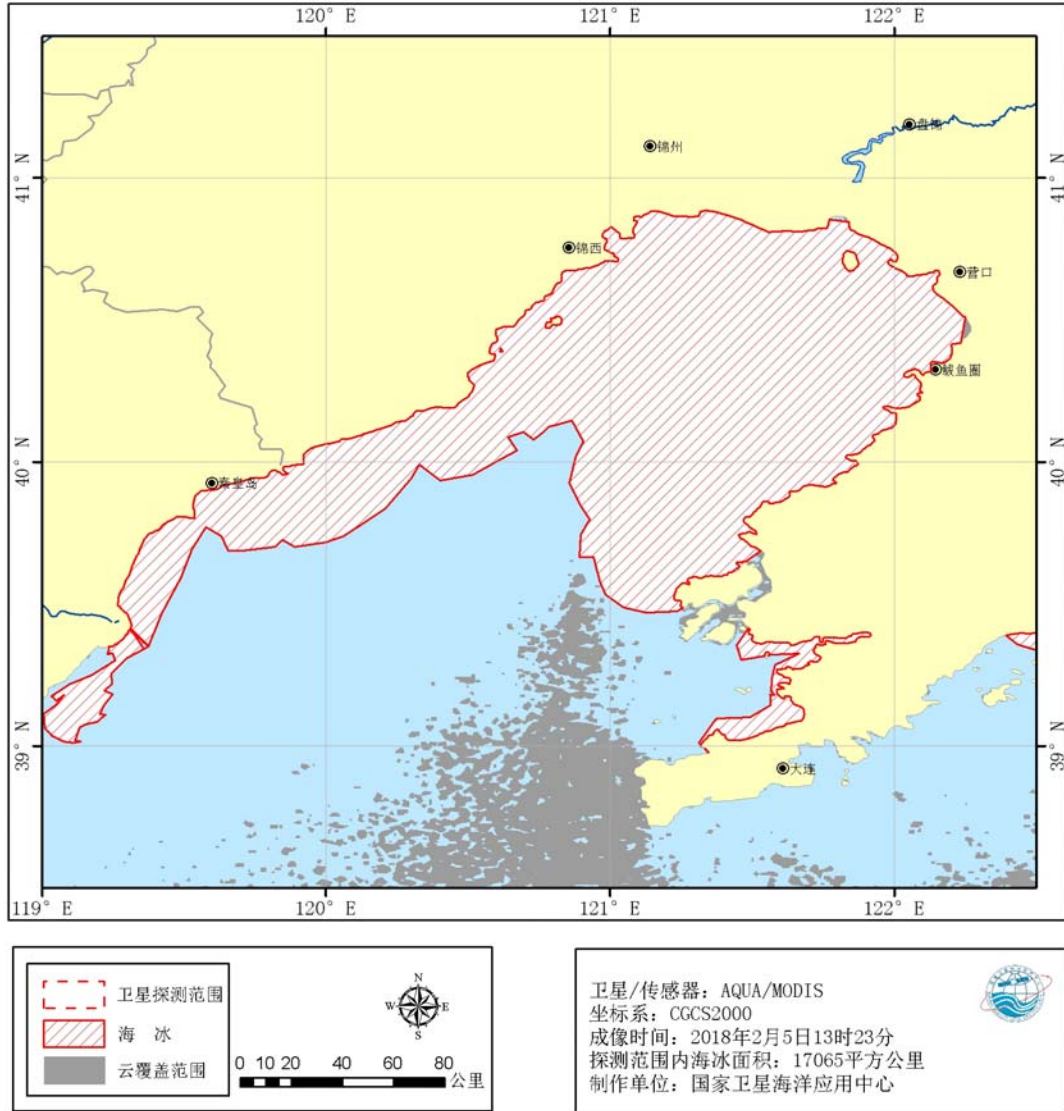
附图 1: 网站_海冰监测专题图

光学卫星遥感渤海及黄海海冰专题图

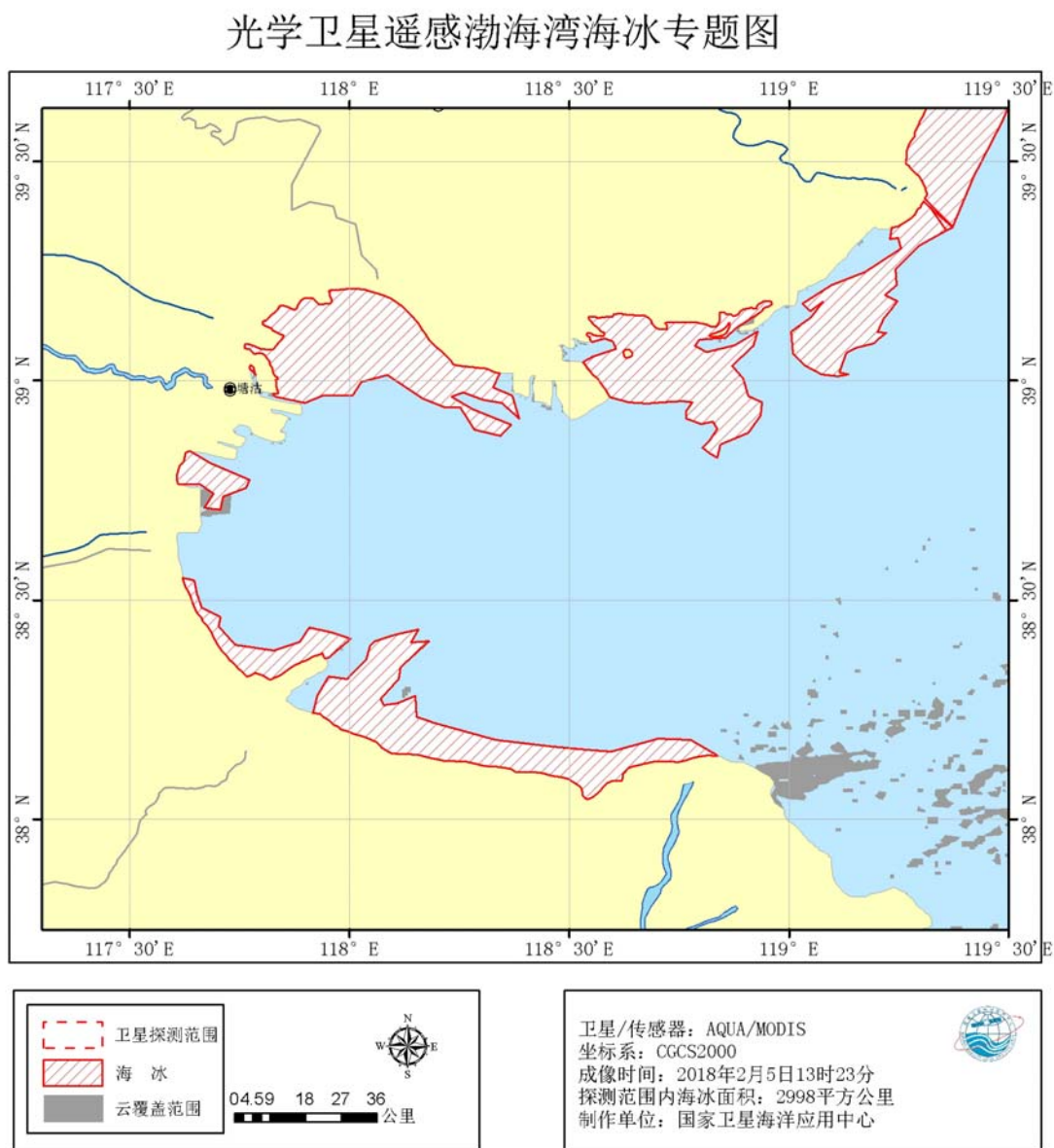


附图 2: 网站_海冰监测专题图

光学卫星遥感辽东湾海冰专题图



附图 3: 网站_海冰监测专题图



附图 4: 网站_海冰监测专题图

